



SPIE Elektrovod, a.s.
Ing. Karin Křižanová
Traťová 574/1
619 00 Brno

Naše značka:
5287/19/OVP/Z

Vyřizuje:
Mgr. Karolína Jelínková

Datum:
19.6.2019

Toto vyjádření je vydáváno ve smyslu zákona č. 458/2000 Sb. a zákona č. 183/2006 Sb., má platnost 2 roky od data jeho vydání.

Věc: V556-výměna vedení

okres: Prostějov, Vyškov
k.ú.: Dobrochov, Seloutky, Vyškov, Kobeřice, Drysice, Dětkovice u Prostějova, Ivanovice na Hané, Topolany u Vyškova, Vranovice, Otaslavice, Brodek u Prostějova, Určice, Žešov, Heroltice, Hoštice, Želeč na Hané, Prostějov

Podmínky:

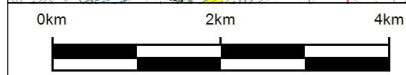
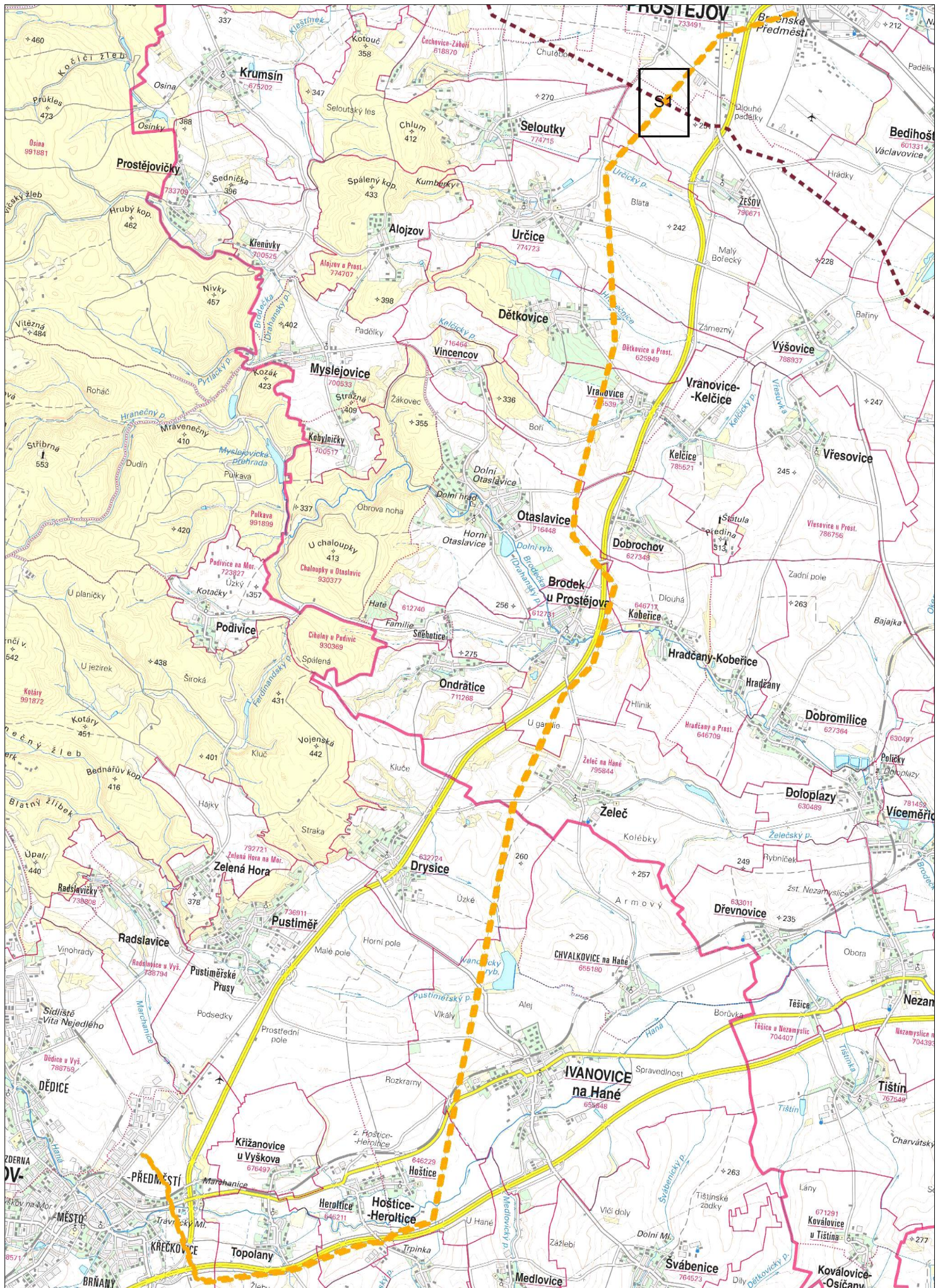
1. V řešeném území se nenacházejí žádné stávající sítě ve správě NET4GAS, s.r.o.
2. Dále potvrzujeme náš záměr liniové stavby trasy "VTL plynovod DN 700 PN 63 Kralice - Příbor". Linie trasy připravovaného plynovodu je v příložené situaci vyznačena čárkovanou čarou hnědé barvy.
3. Záměr liniové stavby je součástí návrhu aktualizace Politiky územního rozvoje České republiky, část Koridory a plochy technické infrastruktury - plynárenství. Záměr byl předán Krajskému úřadu - Olomoucký kraj, příslušnému odboru územního plánování a stavebního řádu, ke zpracování do Zásad územního rozvoje, kde se nyní nachází ve stavu zpracovaném do aktuální dokumentace.
4. Pro vaši informaci uvádíme, že se jedná o ocelový plynovod, opatřený proti korozi tovární polyethylenovou izolací, po dokončení stavby uložený po celé délce v zemi s krytím 1 m. Ochranné pásmo tohoto plynového zařízení (dle zákona č. 458/2000 Sb. - energetický zákon) je 4 m na obě strany od půdorysu plynovodu, bezpečnostní pásmo bude široké 110 m na obě strany od plynovodu.
5. **Projektovou dokumentaci, ze které bude patrný rozsah prací, zašlete našemu útvaru k odsouhlasení.**
6. V případě nedodržení podmínek našeho vyjádření se Vaší činností dopouštíte přestupku/správního deliktu dle energetického zákona.
7. **Toto vyjádření má pouze informativní charakter a není podkladem pro vydání územního rozhodnutí.**
8. V zájmovém území, které je přílohou tohoto stanoviska, se nenacházejí plynárenská zařízení provozovaná společností NET4GAS, s.r.o.
Upozorňujeme, že na daném území se mohou nacházet plynárenská zařízení jiných vlastníků či správců a zařízení nefunkční/neprovozovaná.

V další korespondenci uvádějte vždy číslo našeho vyjádření.

NET4GAS, s.r.o.
Na Hřebenech II 1718/8, P.O.BOX 22
140 21 Praha 4 - Nusle
IČ: 27260364
DIČ: CZ27260364 (43)



Aleš Novák
Manažer, Dokumentace soustavy




NET4GAS, s.r.o.

Příloha k vyjádření:

Přehledka

5287/19/OVP/Z



LEGENDA:

	ZÁJMOVÉ ÚZEMÍ
	PLYNOVOD DN 10 - DN 250
	PLYNOVOD DN 300
	PLYNOVOD DN 500
	PLYNOVOD DN 700
	PLYNOVOD DN 800
	PLYNOVOD DN 900
	PLYNOVOD DN 1000
	PLYNOVOD DN 1200
	PLYNOVOD DN 1400
	PLYNOVOD PLÁNOVANÝ
	OPTICKÝ KABEL
	METALICKÝ KABEL
	ANODOVÉ UZEMNĚNÍ
	KABEL PROTIKOROZNÍ OCHRANY
	ELEKTROPŘÍPOJKA
	OPLOCENÍ PLYNÁRENSKÉHO OBJEKTU
	STANICE KATODICKÉ OCHRANY
	ELEKTRICKÁ POLARIZOVANÁ DRENÁŽ



Příloha k vyjádření: 5287/19/OVP/Z

Seznam souřadnic předmětu vyjádření:

Souřadnice jsou uvedeny v souřadnicovém systému jednotné trigonometrické sítě katastrální (S-JTSK).

Polygon č. 1 / 1

Y [m]	X [m]
568030.775	1153563.150
567943.145	1153644.289
567633.195	1154103.535
567620.212	1154280.418
567175.572	1155541.315
567039.258	1155606.226
565786.475	1155448.817
565403.499	1155343.337
565270.432	1155263.820
564434.701	1154986.326
564149.093	1154968.475
564011.157	1154837.030
563378.274	1154626.069
563136.480	1153374.908
562888.195	1152073.441
562737.277	1151323.718
562565.262	1150426.323
562476.010	1149936.244
562339.696	1149225.468
562177.419	1148365.396
562078.429	1147854.221
561839.881	1147352.783
561565.632	1146742.619
561276.778	1146129.209
560914.898	1145744.611
560786.699	1145605.052

Y [m]	X [m]
560617.930	1145019.230
560437.802	1144347.400
560652.008	1144103.984
560989.546	1143709.649
561119.368	1143557.108
561067.439	1142976.154
561046.343	1142797.648
560742.884	1141621.135
560639.026	1141225.178
560434.556	1140413.789
560475.126	1139691.653
560587.097	1137638.841
560095.396	1137069.246
559436.549	1136277.331
558740.377	1135451.337
557893.288	1135177.088
557534.654	1135061.871
557464.875	1135084.590
557507.067	1135099.195
557541.145	1135087.835
558229.203	1135310.156
558722.527	1135467.565
559511.196	1136415.267
560330.699	1137392.178
560554.642	1137658.314
560522.186	1138201.944
560475.126	1139050.656
560450.784	1139586.173
560406.969	1140274.230
560402.101	1140421.903
560553.019	1140978.515
560726.656	1141681.178
561017.133	1142815.499
561085.290	1143552.240
560400.478	1144342.532
560661.745	1145299.970
560762.357	1145629.394
561171.297	1146054.562
561252.436	1146142.192
561611.070	1146956.826
562032.992	1147860.712

Y [m]	X [m]
562390.003	1149681.468
562613.946	1150943.988
562891.441	1152260.060
563147.839	1153631.307
563345.818	1154656.902
563819.669	1154824.048
563996.552	1154874.354
564127.997	1154999.308
564428.210	1155018.781
565265.563	1155315.749
565398.631	1155388.774
565666.389	1155460.176
566786.105	1155615.963
567039.258	1155645.173
567191.799	1155575.394
567401.138	1155025.272
567639.686	1154303.137
567660.782	1154103.535
567965.864	1153647.535
568058.362	1153574.510